

Ergebnispräsentation „Tut gut!“-Wanderweg-Umfrage 2021

Sehr geehrte Damen und Herren,

wir freuen uns, Ihnen die Ergebnisse unserer großen „Tut gut!“-Wanderweg-Umfrage, welche von 1.April bis 16.Mai 2021 durchgeführt wurde, präsentieren zu dürfen und möchten uns nochmals bei allen Teilnehmerinnen und Teilnehmern ganz herzlich bedanken!

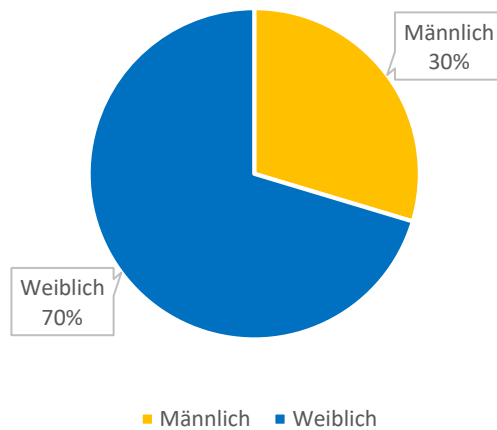
Inhalt

1. Personenbezogene Angaben.....	1
2. „Tut gut!“-Wanderweg-Nutzung.....	2
3. Medienformate zum Finden von Informationen	3
4. „Tut gut!“-Wanderweg-Besonderheiten.....	3
5. „Tut gut!“-Wanderbox	4
6. Nutzung der „Tut gut!“-Wanderkarten	5
7. Lieblings-Wanderregionen in Niederösterreich	6
8. Lieblings-„Tut gut!“-Wanderwege	6
9. Nutzungshäufigkeit.....	9
10. Anreise.....	10
11. Ausflugstipps	10
12. Wanderwirte.....	11

1. Personenbezogene Angaben

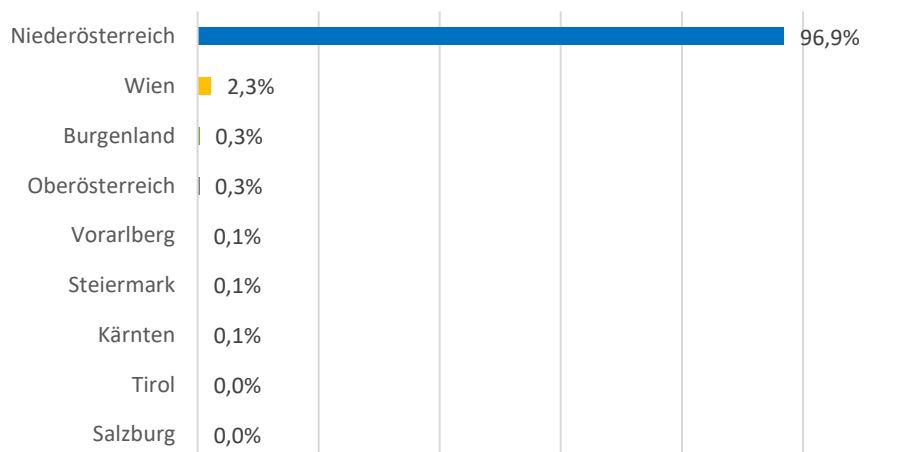
Insgesamt haben 3.890 Personen an der Umfrage teilgenommen.

Geschlecht (N=3862)



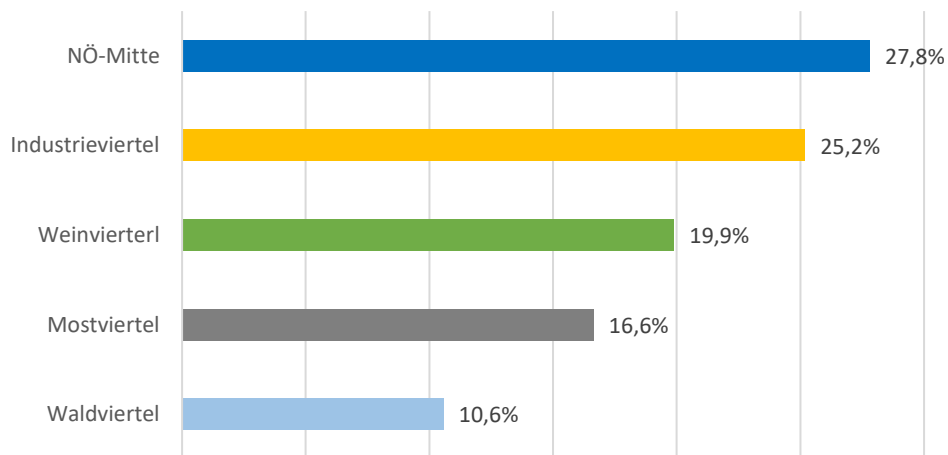
70% Frauen (N=2717) und 30% Männer (N=1145) nahmen an der „Tut gut!“-Wanderweg-Umfrage teil.

Bundesland (N=3862)



Knapp 97% aller Personen, die an der „Tut gut!“-Wanderweg-Umfrage teilnahmen, kamen aus Niederösterreich, 2,3% aus Wien.

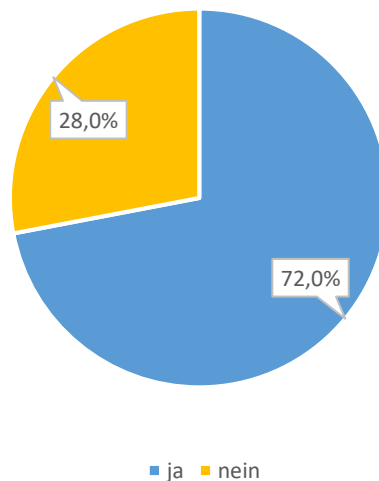
Regionen (N=3743)



27,8% aller an der Umfrage teilnehmenden Personen aus Niederösterreich kommen aus der Region NÖ-Mitte, gefolgt vom Industrieviertel (25,2%), dem Weinviertel (19,9%), dem Mostviertel (16,6%) und dem Waldviertel (10,6%).

2. „Tut gut!“-Wanderweg-Nutzung

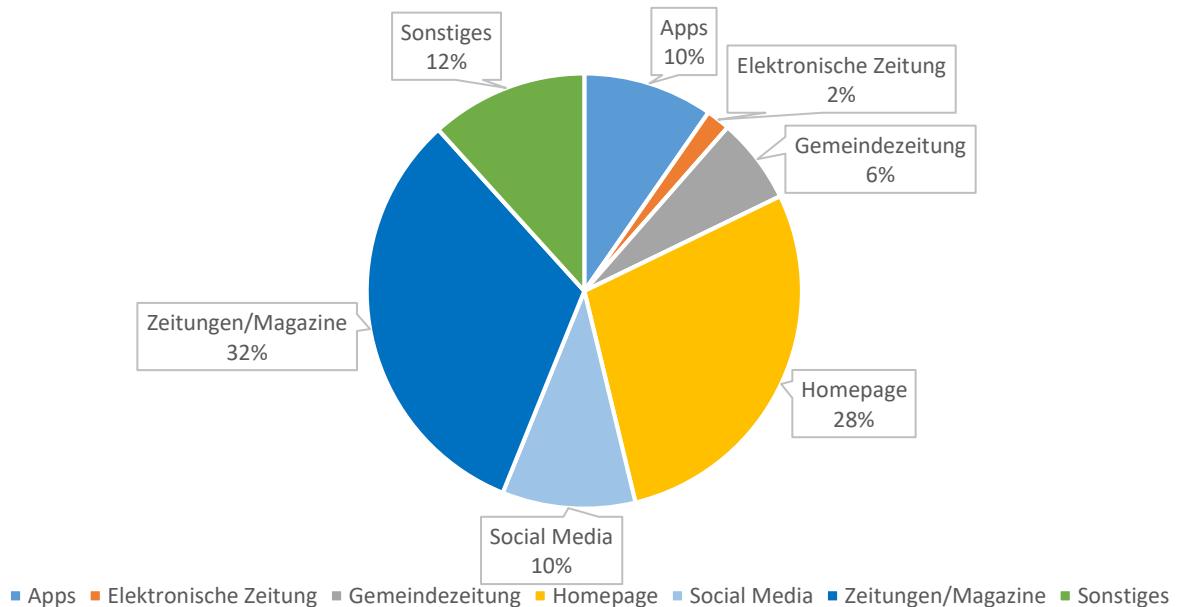
Haben Sie schon einmal eine Wanderung auf einem "Tut gut!"-Wanderweg gemacht? (N=3890)



Mehr als 2/3 aller an der Umfrage teilnehmenden Personen haben bereits mindestens einmal eine Wanderung auf einem „Tut gut!“-Wanderweg gemacht. Das entspricht 72,0%.

3. Medienformate zum Finden von Informationen

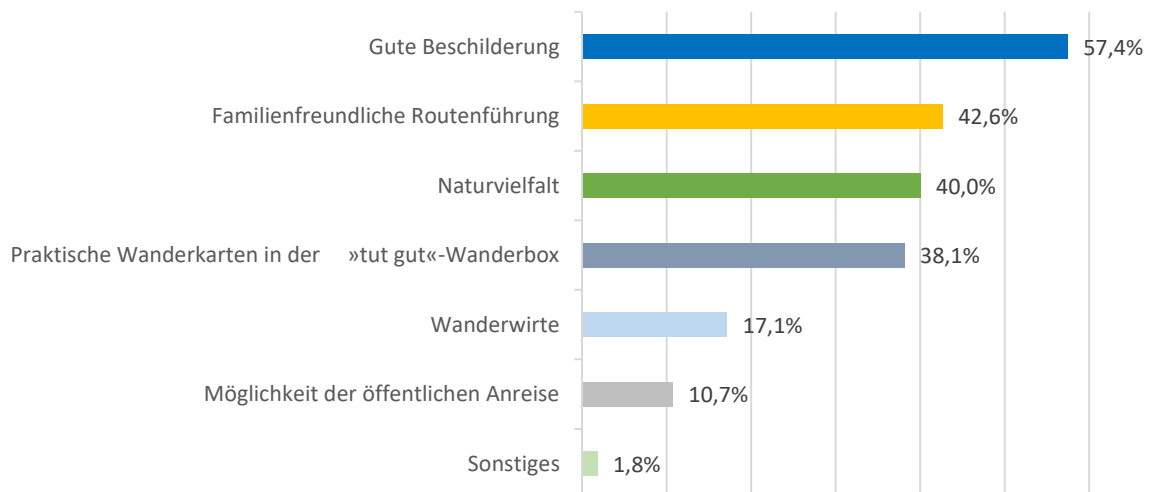
Welche Medienformate nutzen Sie, um sich über Ausflugsziele oder Wandermöglichkeiten zu informieren? (N=3890)



Der Großteil aller Personen, der an der Umfrage teilgenommen hat, nutzt Zeitungen/Magazine und Homepages (Websites), um sich über Wandermöglichkeiten und Ausflugsziele zu informieren (32% Zeitungen/Magazine, 28% Homepage).

4. „Tut gut!“-Wanderweg-Besonderheiten

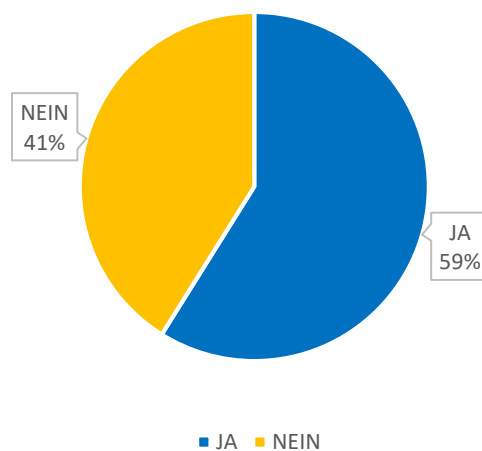
Was gefällt Ihnen besonders gut an den "Tut gut!"-Wanderwegen? (Mehrfachantwort möglich) (N=1082, Angabe in %)



Mehr als 50% aller an der Umfrage teilnehmenden Personen, die bereits mindestens einmal eine Wanderung auf einem „Tut gut!“-Wanderweg gemacht haben, gaben an, dass Ihnen diese aufgrund der guten Beschilderung besonders gut gefallen (57,4%). Die familienfreundliche Routenführung, die Naturvielfalt und die neuen praktischen Wanderkarten der „Tut gut!“-Wanderbox wurden ebenfalls häufig als Gründe erwähnt (Familienfreundliche Routenführung: 42,6%; Naturvielfalt: 40,0%; Praktische Wanderkarten der „Tut gut!“-Wanderbox: 38,1%).

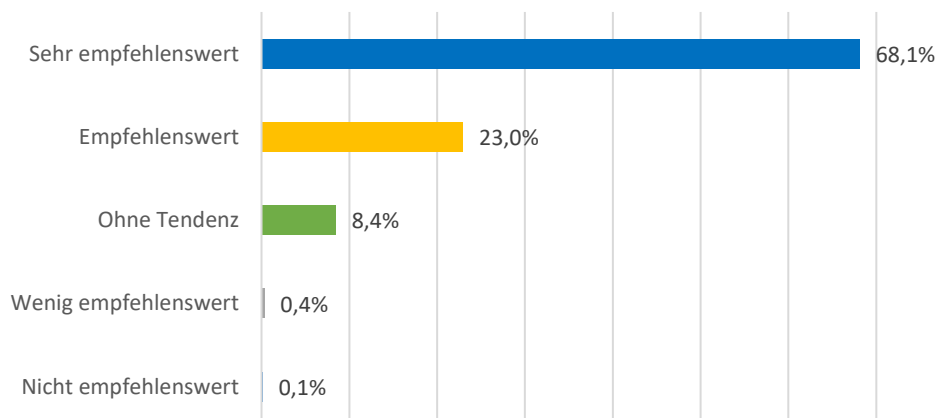
5. „Tut gut!“-Wanderbox

Haben Sie die "Tut gut!"-Wanderbox bestellt? (N=3862, Angabe in %)



59% aller an der Umfrage teilnehmenden Personen (mit Ausnahme jener, die angaben am Wandern nicht interessiert zu sein) haben die „Tut gut!“-Wanderbox bestellt.

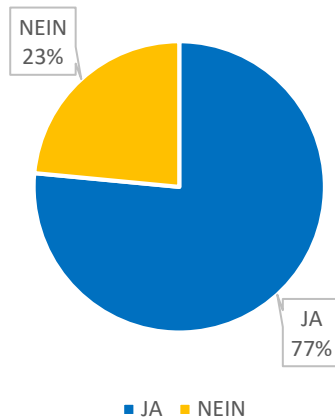
Wie beurteilen Sie die "Tut gut!"-Wanderbox (inhaltlich und optisch)? (N=2273)



Mehr als 91% gaben der „Tut gut!“-Wanderbox die beiden „Bestnoten“. Mehr als 2/3 aller Personen, die die „Tut gut!“-Wanderbox bestellt haben, beschreiben diese sogar als „sehr empfehlenswert“.

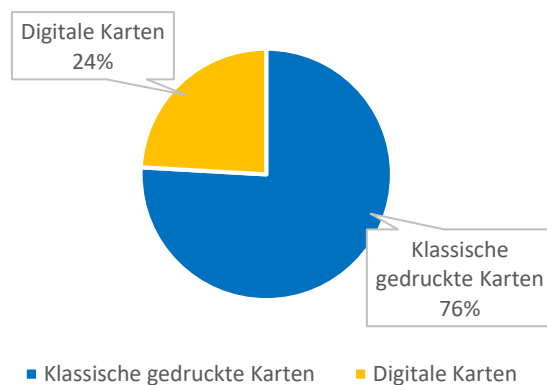
6. Nutzung der „Tut gut!“-Wanderkarten

Nutzen Sie die "Tut gut!"-Wanderkarten für Ihre Wanderungen? (N=2780)



77% aller Personen, die bereits mindestens einmal eine Wanderung auf einem „Tut gut!“-Wanderweg gemacht haben, nutzen die „Tut gut!“-Wanderkarten. Das entspricht einem Anteil von mehr als $\frac{3}{4}$.

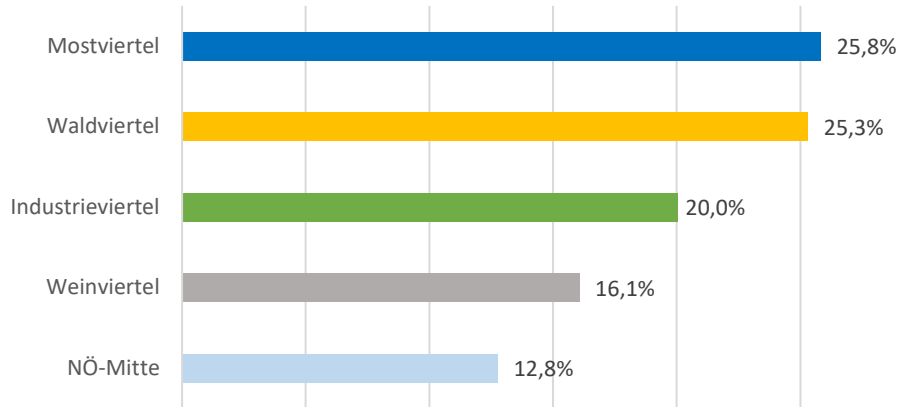
In welcher Form nutzen Sie die "Tut gut!"-Wanderkarten? (Mehrfachauswahl möglich) (N=2551)



Mehr als $\frac{3}{4}$ aller Personen, die die „Tut gut!“-Wanderkarten nutzen, verwenden diese in haptischer

7. Lieblings-Wanderregionen in Niederösterreich

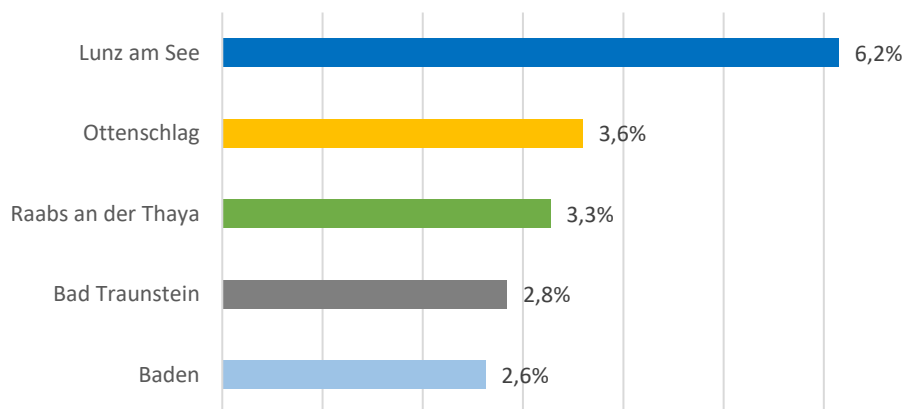
In welcher Region Niederösterreichs wandern Sie am liebsten? (N=3853)



Mehr als $\frac{1}{4}$ aller Personen (mit Ausnahme jener, die angaben nicht am Wandern interessiert zu sein) bevorzugen das Mostviertel und das Waldviertel als Wanderregion. 20% das Industrieviertel, 16,1% das Weinviertel und 12,8 % NÖ-Mitte.

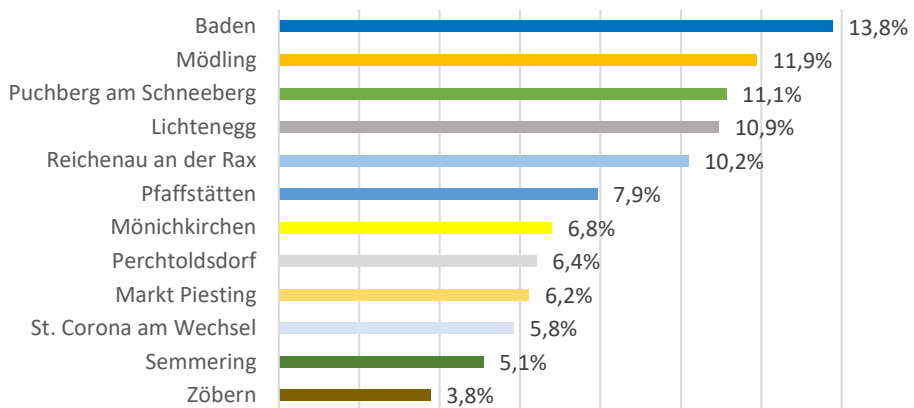
8. Lieblings-„Tut gut!“-Wanderwege

Welcher ist Ihr Lieblings-"Tut gut!"-Wanderweg?
(von allen "Tut gut!"-Wanderwege) (N=2780)



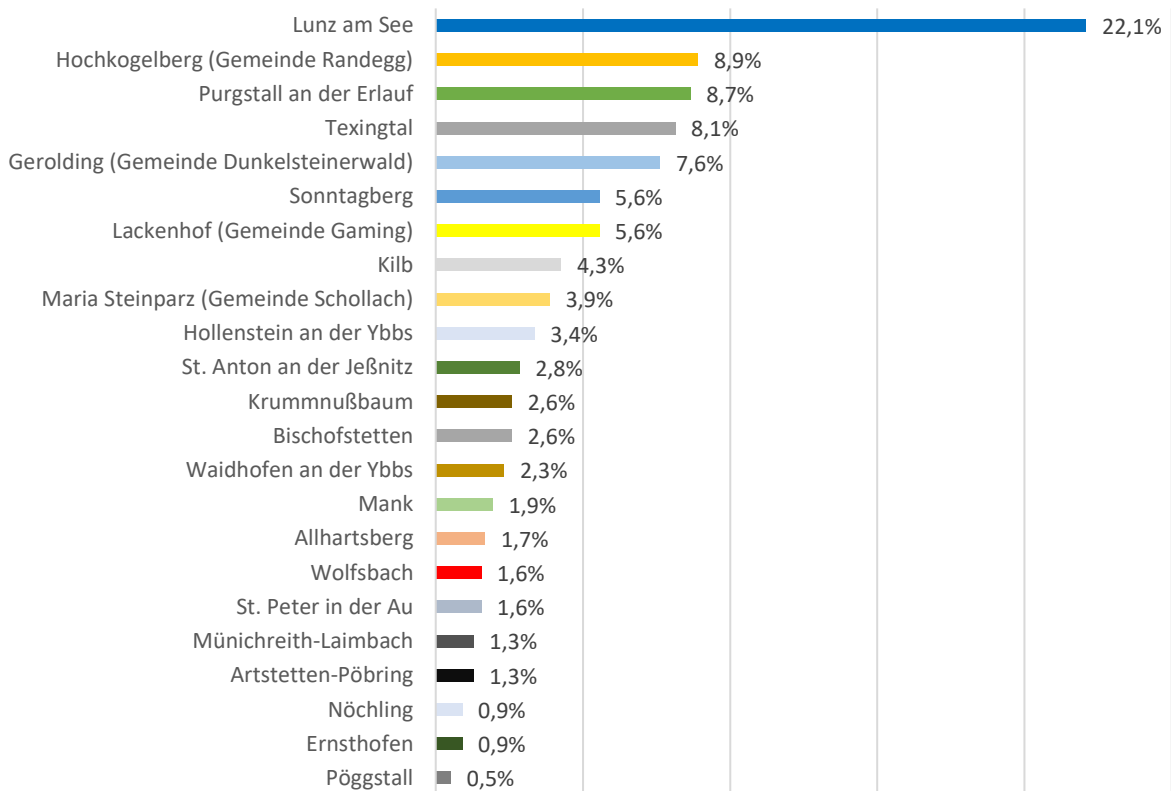
Lunz am See (6,2%), Ottenschlag (3,6%), Raabs an der Thaya (3,3%), Bad Traunstein (2,8%) und Baden (2,6%) waren insgesamt die am häufigsten genannten Lieblings-„Tut gut!“-Wanderwege.

Welcher ist Ihr Lieblings-"Tut gut!"-Wanderweg? (Industrieviertel) (N=530)



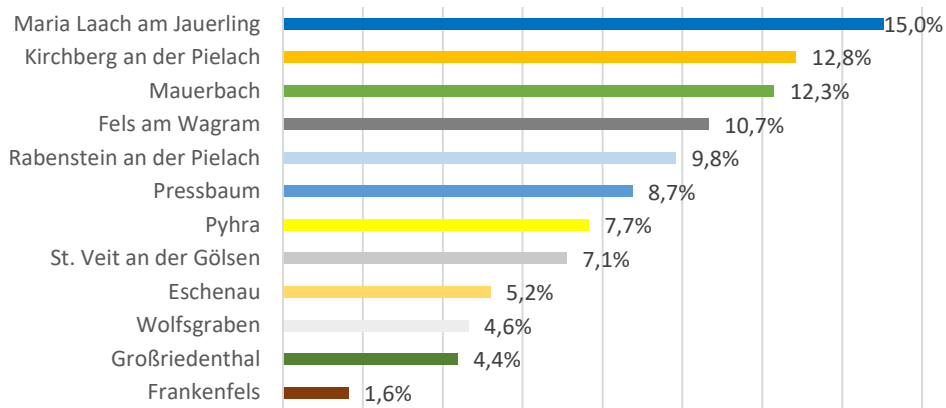
Von allen Personen, die das Industrieviertel als jene Region auswählen, in der sie am liebsten wandern, waren Baden (13,8%), Mödling (11,9%) und Puchberg am Schneeberg (11,1%) die am häufigsten genannten Lieblings-„Tut gut!“-Wanderwege.

Welcher ist Ihr Lieblings-"Tut gut!"-Wanderweg? (Mostviertel) (N=774)



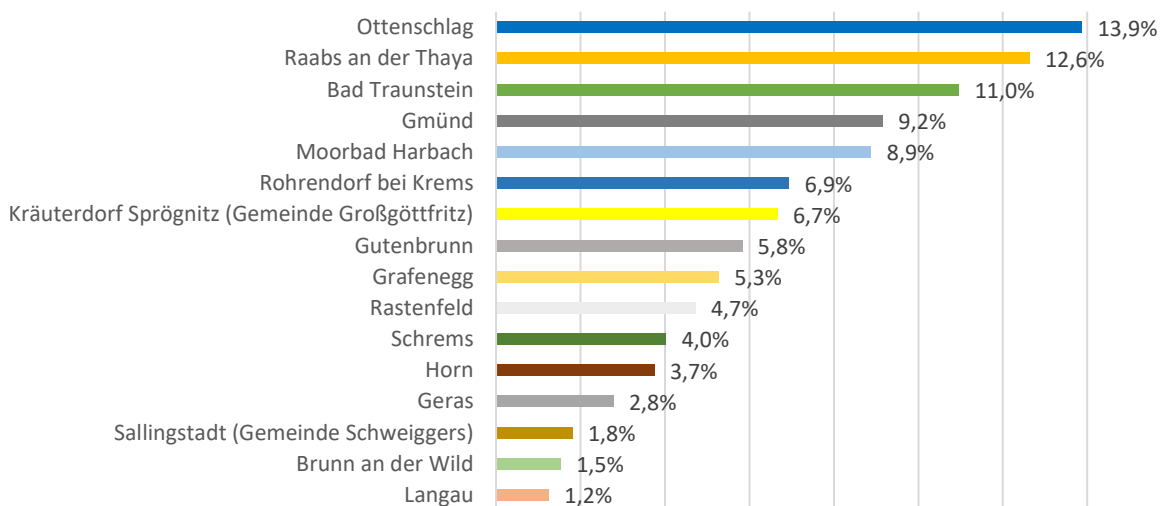
Von allen Personen, die das Mostviertel als jene Region auswählen, in der sie am liebsten wandern, waren Lunz am See (22,1%), Hochkogelberg (Gemeinde Randegg) (8,9%) und Purgstall an der Erlauf (8,7%) die am häufigsten genannten Lieblings-„Tut gut!“-Wanderwege.

Welcher ist Ihr Lieblings-"Tut gut!"-Wanderweg? (NÖ-Mitte) (N=366)



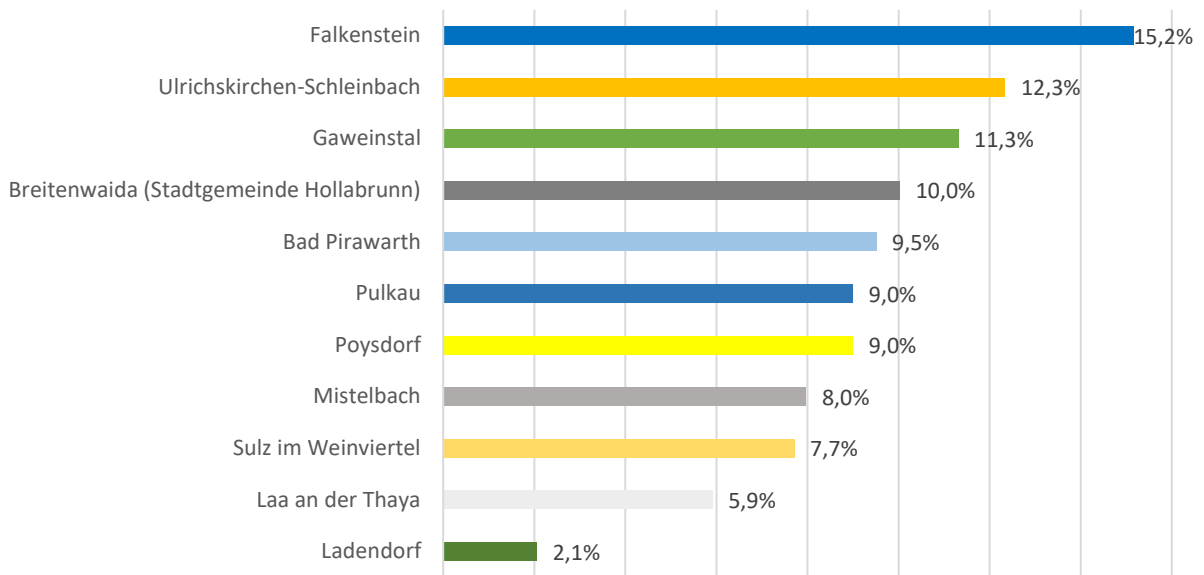
Von allen Personen, die NÖ-Mitte als jene Region auswählen, in der sie am liebsten wandern, waren Maria Laach am Jauerling (15%), Kirchberg an der Pielach (12,8%) und Mauerbach (12,3%) die am häufigsten genannten Lieblings-„Tut gut!“-Wanderwege.

Welcher ist Ihr Lieblings-"Tut gut!"- «-Wanderweg? (Waldviertel) (N=721)



Von allen Personen, die das Waldviertel als jene Region auswählen, in der sie am liebsten wandern, waren Ottenschlag (13,9%), Raabs an der Thaya (12,6%) und Bad Traunstein (11,0%) die am häufigsten genannten Lieblings-„Tut gut!“-Wanderwege.

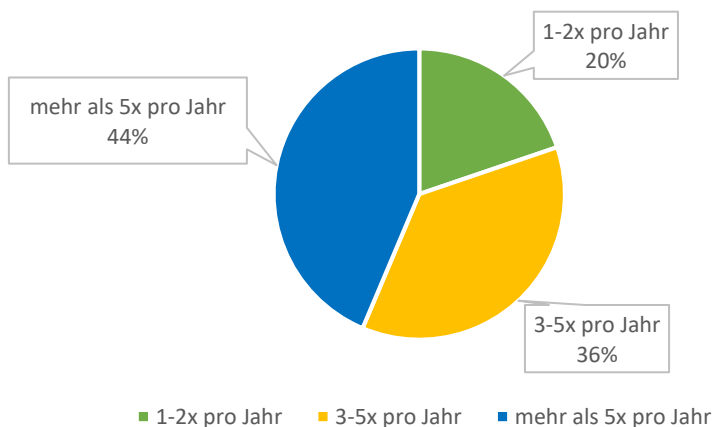
Welcher ist Ihr Lieblings-"Tut gut!"-Wanderweg? (Weinviertel) (N=389)



Von allen Personen, die das Weinviertel als jene Region auswählen, in der sie am liebsten wandern, waren Falkenstein (15,2%), Ulrichskirchen-Schleinbach (12,3%) und Gaweinstal (11,3%) die am häufigsten genannten Lieblings-„Tut gut!“-Wanderwege.

9. Nutzungshäufigkeit

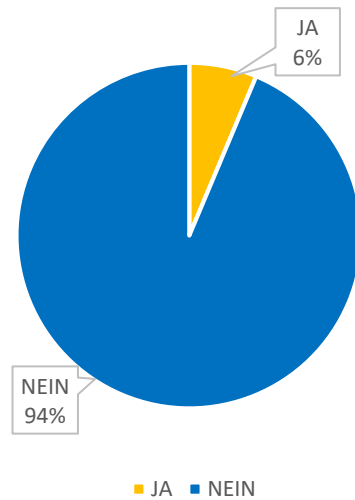
Wie häufig nutzen Sie einen "Tut gut!"-Wanderweg? (N=2780)



44% aller Personen, die bereits mindestens einmal eine Wanderung auf einem „Tut gut!“-Wanderweg gemacht haben, gaben an, mehr als 5 Mal pro Jahr auf den „Tut gut!“-Wanderwegen unterwegs zu sein. Weitere 36% 3-5 Mal pro Jahr und nur 20% 1-2 Mal pro Jahr.

10. Anreise

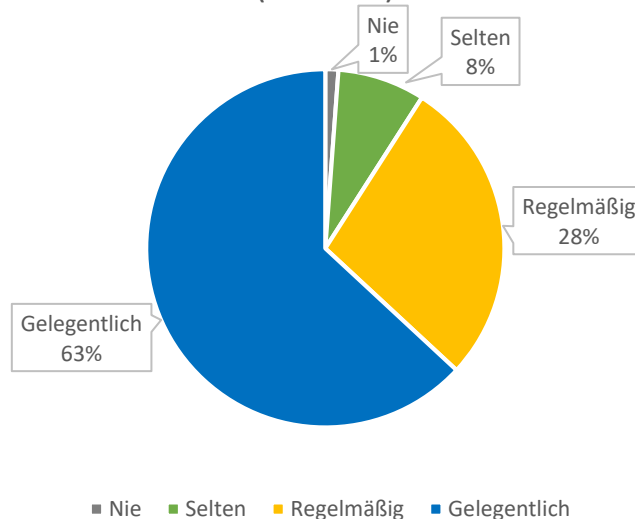
Reisen Sie zumeist öffentlich (Bahn oder Bus) zu den "Tut gut!"-Wanderwegen an? (N=2780)



94% aller Personen, die bereits mindestens einmal einen „Tut gut!“-Wanderwege gemacht haben, gaben an, nicht öffentlich anzureisen. Nur 6% reisen öffentlich an.

11. Ausflugstipps

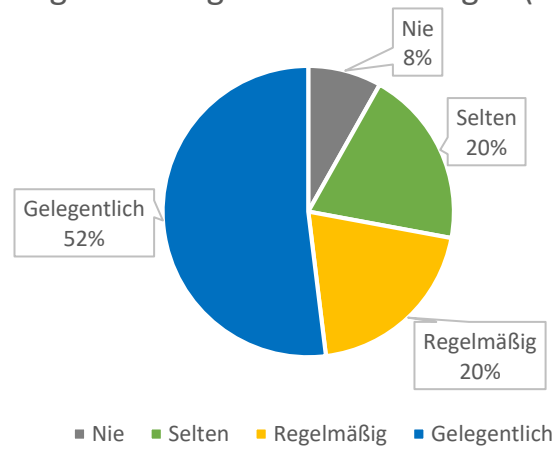
Wie oft nutzen Sie die Ausflugstipps auf den "Tut gut!"-Wanderkarten, wenn Sie eine Wanderung unternehmen? (N=2127)



28% aller Personen, die angaben die „Tut gut!“-Wanderkarten zu nutzen, nutzen deren Ausflugstipps regelmäßig, weitere 63% gelegentlich.

12. Wanderwirte

Wie oft nutzen Sie das Angebot der Wanderwirte entlang der "Tut gut!"-Wanderwege? (N=2780)



72% aller Personen, die bereits mindestens einmal eine Wanderung auf einem „Tut gut!“-Wanderweg gemacht haben, nutzen das Angebot eines Wanderwirts entlang der Strecke regelmäßig oder gelegentlich. 20% nutzen es selten und nur 8% nutzen es nicht.